

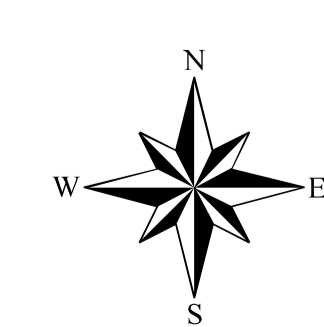
- Richieste dei cittadini**
- Inserimento edificabilità a destinazione residenziale
 - Riduzione edificabilità prevista dal vigente PRG
 - Inserimento edificabilità a prevalente destinazione commerciale o direzionale
 - Inserimento Piano Recupero
 - Richiesta di interesse generale
 - Altre richieste di interesse privato
 - Richiesta annullata/superata
-
- Strutture zootecniche
 - Beni culturali
- Nta PTCP Art. 50 - Infrastrutture stradali**
- Nuovi tracciati della S.S. 38 - fuori terra
 - Nuovi tracciati della S.S. 38 - in galleria
- Vincoli infrastrutturali**
- Delimitazione del centro abitato - Dpr 16.12.1992 n. 495
 - Fasce di rispetto stradali - Strade esistenti
 - Fasce di rispetto stradali - Nuovi tracciati della S.S. 38
 - Area di rispetto cimenteriale
 - Area di rispetto del Vallo Anticarro
 - Distanza di Prima Approssimazione dalle linee elettriche
 - Fasce di rispetto dalle strutture zootecniche esistenti
 - Fasce di arretramento dalle aree residenziali per le nuove strutture zootecniche
- Fattibilità geologica**
- Classe 3
 - Classe 4
 - Fasce di rispetto del reticolo minore
 - Fasce di rispetto del reticolo maggiore
- Zone di salvaguardia delle captazioni ad uso idropotabile**
- Zone di tutela assoluta
 - Zone di rispetto
- Determinazioni del Piano Stralcio per l'Assetto Idrogeologico (PAI)**
- Fascia A
 - Fascia B
- Vincoli ambientali - paesaggistici**
- Bosco produttivo e protettivo, alpeggi e paesaggi pastorali
 - Varchi inedificabili
 - Aree di Naturalità fluviale
 - Aree estrattive in attività e cave abbandonate
 - Varchi/comitoli della Rete Ecologica Comunale
 - Connessioni ecologiche di interesse locale
 - Aree alpine e appenniniche - art. 142-d D.Lsg. 42/04
 - Aree di rispetto dei fiumi - art. c D. Lsg 42/04
 - Ambiti di particolare interesse ambientale - art. 17 e 18 PTR
 - ZPS - Zone di Protezione Speciale
 - SIC - Siti di Importanza Comunitaria
 - Parco delle Orobie Valtellinesi
 - Vincolo idrogeologico - R.D. 30.12.1923 n. 3267
 - Fasce di rispetto delle aree di potenziale interesse archeologico
 - Immobili vincolati delle Soprintendenze (Beni Architettonici e Paesaggio, Beni Archeologici)


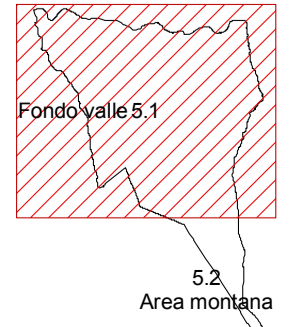

LEGENDA

- Confine comunale**
- Confine comunale
- Ambiti del tessuto urbano consolidato**
- Gli ambiti di antica formazione
 - Gli ambiti del tessuto urbano consolidato di recente formazione a dest. residenziale
 - Gli ambiti del tessuto urbano consolidato a dest. produttiva

- Infrastrutture e servizi**
- Ambiti delle infrastrutture e dei servizi pubblici

- Ambiti destinati alla produzione agricola**
- AGR_1 - Aree agricole a valenza sovracommunale
 - AGR_2 - Aree agricole ordinarie
 - AGR_3 - Aree agricole di salvaguardia
 - AGR_V - Aree agricole di potenziale trasformazione



SINDACO	ASSESSORE ALL'AMBIENTE E AL TERRITORIO	SEGRETARIO COMUNALE	RESPONSABILE DEL SERVIZIO	 COMUNE DI CASTELLO DELL'ACQUA PROVINCIA DI SONDRIO	PGT
APPROVATO CON DELIBERAZIONE DEL CONSIGLIO COMUNALE N° _____ DEL _____ PUBBLICAZIONE SUL B.U.R.L. N. _____ DEL _____					TAVOLA: 5.1.3.B QUADRO: 5.0 SCALA: 1:5.000 DATA: OTTOBRE 2011
 STUDIO MASPE ARCHITETTURA INGEGNERIA URBANISTICA		Via Alessi, 12 - Sondrio Tel. 0342 515 388 Fax 0342 571 037 e-mail: info@studiomaspes.it www.studiomaspes.it	GIAN ANDREA MASPE ARCHITETTO	PIETRO MASPE INGEGNERE	ARGOMENTO TAVOLA: ISTANZE DEI CITTADINI IN RELAZIONE AL SISTEMA VINCOLISTICO